












ЛЕГЕНДА:

-  ГРАНИЦА ОБУХВАТА
-  ИНТЕНЗИВНО ЗЕЛЕНИЛО КОЈЕ СЕ УКЛАЊА
-  ПОСТОЈЕЋИ ОБЈЕКТИ КОЈИ СЕ ЗАДРЖАВАЈУ
-  ПОСТОЈЕЋИ ОБЈЕКТИ КОЈИ СЕ УКЛАЊАЈУ
-  РЕСТАУРАЦИЈА ФАСАДЕ
-  САНАЦИЈА И УРЕЂЕЊЕ ФАСАДЕ
-  ОБЈЕКТИ КОЈИ СЕ ЗАДРЖАВАЈУ
-  ПЛАНИРАНО УКЛАЊАЊЕ
-  ПЛАНИРАНА ДОГРАДЊА ИЛИ НАДОГРАДЊА
-  ПЛАНИРАНА РЕКОНСТРУКЦИЈА ОТВОРЕНИХ ПОВРШИНА

ОЗНАКЕ

- П+1 СПРАТНОСТ ОБЈЕКТА
- xxx/x БРОЈ К.Ч. (x=број)
-  ГРАНИЦА КАТАСТАРСКЕ ЧЕСТИЦЕ

НОСИЛАЦ ПРИПРЕМЕ:

<p>БОСНА И ХЕРЦЕГОВИНА БРЧКО ДИСТРИКТ БОСНА И ХЕРЦЕГОВИНА ВЛАДА БРЧКО ДИСТРИКТА ОДЕЛЈЕНА ЗА ПРОСТОРНО ПЛАНИРАЊЕ И ИМОВИНСКО ПРАВО (ОПШТИНА)</p>	<p>БОСНА I HERCEGOVINA BRČKO DISTRIKT BOSNIA I HERZEGOVINA VLADA BRČKO DISTRIKTA ODJEL ZA PROSTORNO PLANIRANJE I IMOVINSKO PRAVO (OPŠTINA)</p>
---	--

НОСИЛАЦ ИЗРАДЕ:

<p>ЗАВОД ЗА ПЛАНИРАЊЕ, ПРОЈЕКТОВАЊЕ И РАЗВОЈ Брчко дистрикта БИХ</p>	<p>ЗАВОД ЗА ПЛАНИРАЊЕ, ПРОЈЕКТОВАЊЕ И РАЗВОЈ Брчко дистрикта БИХ</p>
--	--

ПЛАНСКИ ДОКУМЕНТ:
РЕГУЛАЦИОНИ ПЛАН "ЦЕНТАР I" У БРЧКОМ

КАРТА:
СТЕПЕН ИНТЕРВЕНЦИЈЕ У
ПРОСТОРНОМ ОБУХВАТУ

ФАЗА: НАЦРТ ПЛАНА
ШИФРА: 05-196/21- РП
МЈЕРИЛО: 1:500
БРОЈ ЛИСТА: 4

ЗАМЈЕНИК ДИРЕКТОРА:
ТАНИЋ САША, дипл.ек. М.П.

ДАТУМ:
ДЕЦЕМБАР 2021.

